



INFORME RECORRIDO DE CONTROL Y VIGILANCIA ÁREA URBANA No.13

Se realizó recorrido de control y vigilancia en el cuadrante 2, barrio SEREZUELITA el día 16 de mayo del 2024, desde las coordenadas 4°42'40.737"N-74°12'38.436"W hasta las coordenadas 4°42'30.891"N- 74°12'33.876"W (ver ilustración 1. Ruta amarilla), con el fin de verificar las condiciones ambientales, identificar posibles afectaciones a los recursos naturales y realizar las acciones de prevención correspondientes.



Ilustración 1. Recorrido
Fuente: Google Earth

En dicho recorrido se llevaron a cabo los siguientes hallazgos:

Punto y coordenadas	Hallazgo	Registro fotográfico
Punto 1 Coordenadas 4°42'40.737"N 74°12'38.436"W	Inadecuada disposición y acumulación de residuos Sólidos, por lo cual se realizó reporte a la EMAAF SAS ESP.	



SC-CER116470



SA-CER/753750



ST-CER/753753



CO-SC-CER116470
CO-ST-CER753763
CO-SA-CER753750




ALCALDÍA DE
FUNZA


C.P. 250020
Tel. +57(1) 823 40 70
823 40 71 / 823 40 73
Fax. + 57(1) 825 76 20
Dir. Cra. 14 No. 13-05

Durante el recorrido de control y vigilancia en los puntos 2, 3 y 4, se evidenció buen manejo de los residuos sólidos, toda vez que la comunidad saca sus residuos en los horarios establecidos por la empresa del servicio público de aseo, como se observa en las siguientes ilustraciones:


Punto 2



Punto 3



Punto 4



Maria Coronado

MARIA ALEJANDRA CORONADO CUENTAS

Gestor ambiental

Contrato de prestación de servicios CPS20240271



SC-CER116470



SA-CER753750



ST-CER753753



CO-SC-CER116470

CO-ST-CER753753

CO-SA-CER753750

03-FR-17-VER_09 2020-07-30

Funza - Cundinamarca